Commune d'Alairac

Département de l'Aude (11)

Plan Local d'Urbanisme

5 – Annexes

5.1. Annexes sanitaires

5.1.1. Réseau d'assainissement

Date	Elaboration du Plan local d'urbanisme
13/10/2021	
Nom du fichier : 11005_assainissement_20220627	

Arrêt le : 13/10/2021

Approbation le : 27/06/2022

Avenue de la Malepère

11290 Alairac

Parcourir les Territoires

Pour une ville Aimable

ComEt Environnement

NOTICE ASSAINISSEMENT

La compétence assainissement

Depuis le 01/01/2009, Carcassonne Agglo est compétente en matière d'assainissement collectif. Cela consiste en :

- la collecte des eaux usées,
- l'acheminement des eaux usées jusqu'aux ouvrages de traitement,
- le traitement des eaux usées,
- le traitement et l'élimination des boues et autres produits issus de l'épuration des eaux usées,
- le rejet des eaux traitées au milieu naturel et le suivi de leur impact sur le milieu,
- la gestion des usagers du service.

Concernant la commune d'Alairac, une délégation de service public est en vigueur avec SUEZ.

Le réseau à Alairac (source Carcassonne Agglo-Suez)

La station d'épuration Carcassonne Saint Jean a été créée en 1974 pour 60 000 EqH puis elle a été modifiée en 2006 pour doubler sa capacité. Elle traite actuellement les eaux usées, unitaires et industrielles des communes de Carcassonne, Villemoustaussou, Pennautier, Caux et Sauzens, Lavalette, Alairac, Cazilhac, Palaja et Berriac (partiel).

Chiffres clés en 2020 :

- le réseau dessert 492 abonnés, soit 1 095 habitants (estimation),
- 37 181 m3 facturés,
- 9 km de réseau de collecte en séparatif.

L'assainissement non collectif sur la commune

La gestion des dispositifs est assurée par un SPANC qui assure le conseil auprès des communes et le contrôle des installations, cette compétence est assurée par Carcassonne Agglo. Les missions de du service sont :

- contrôle et diagnostic des installations existantes,
- examen à la conception et vérification de la bonne exécution des ouvrages des installations neuves ou réhabilités,
- conseil et communication auprès des usagers.

Zonage Assainissement Collectif
Commune d'Alairac

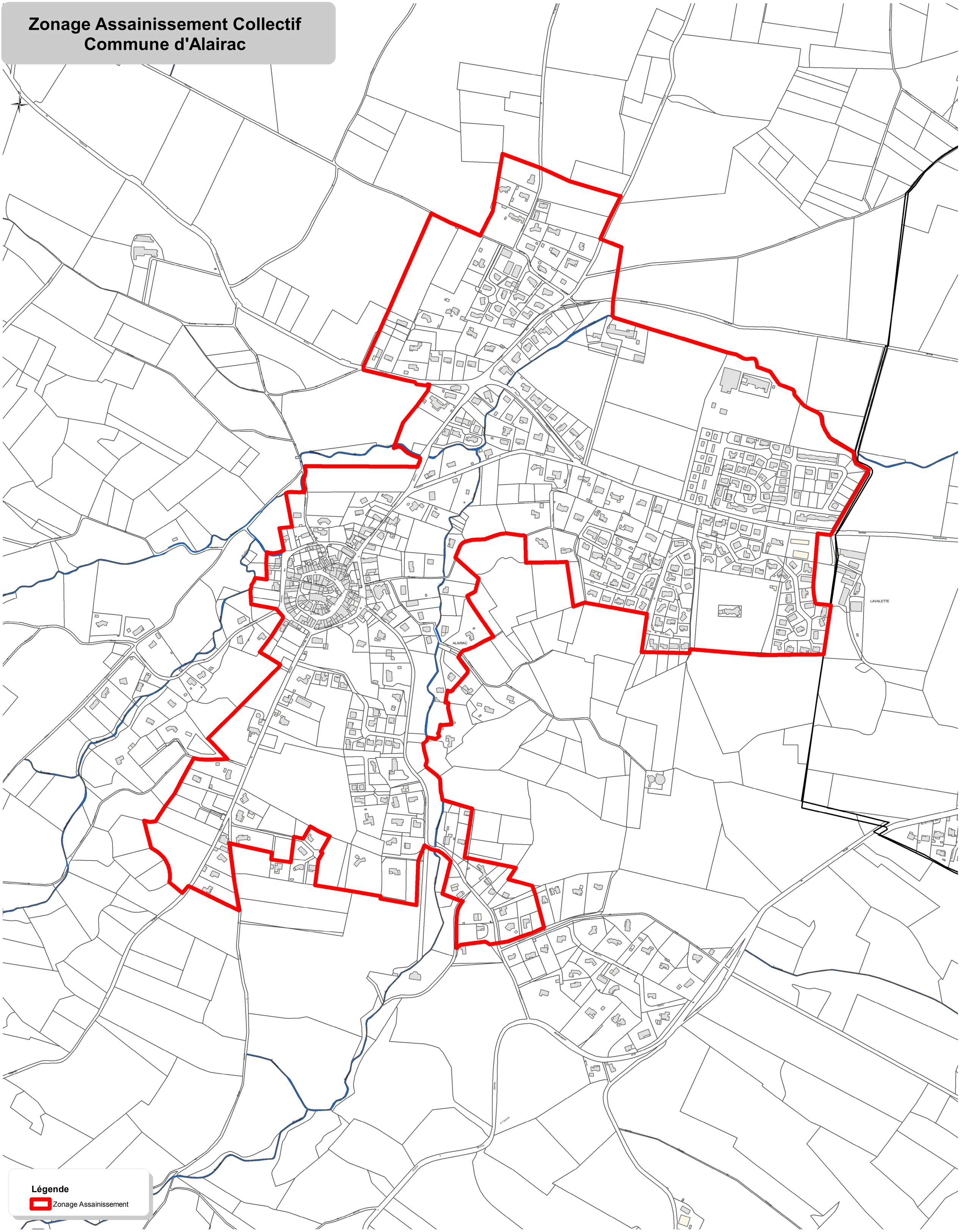

carcassonne agglo
TERRES D'AUDACE

0 100 200 400 Mètres

Fond de carte : DGFIP11 / CD11
Source de données : Carcassonne Agglo
Réalisation : Service SIG, novembre 2018

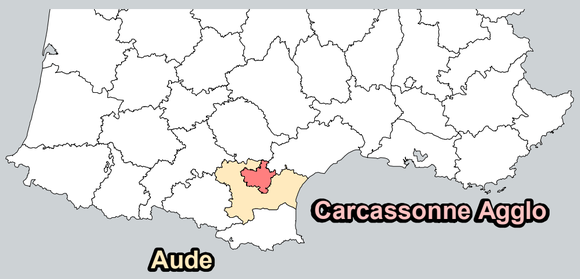

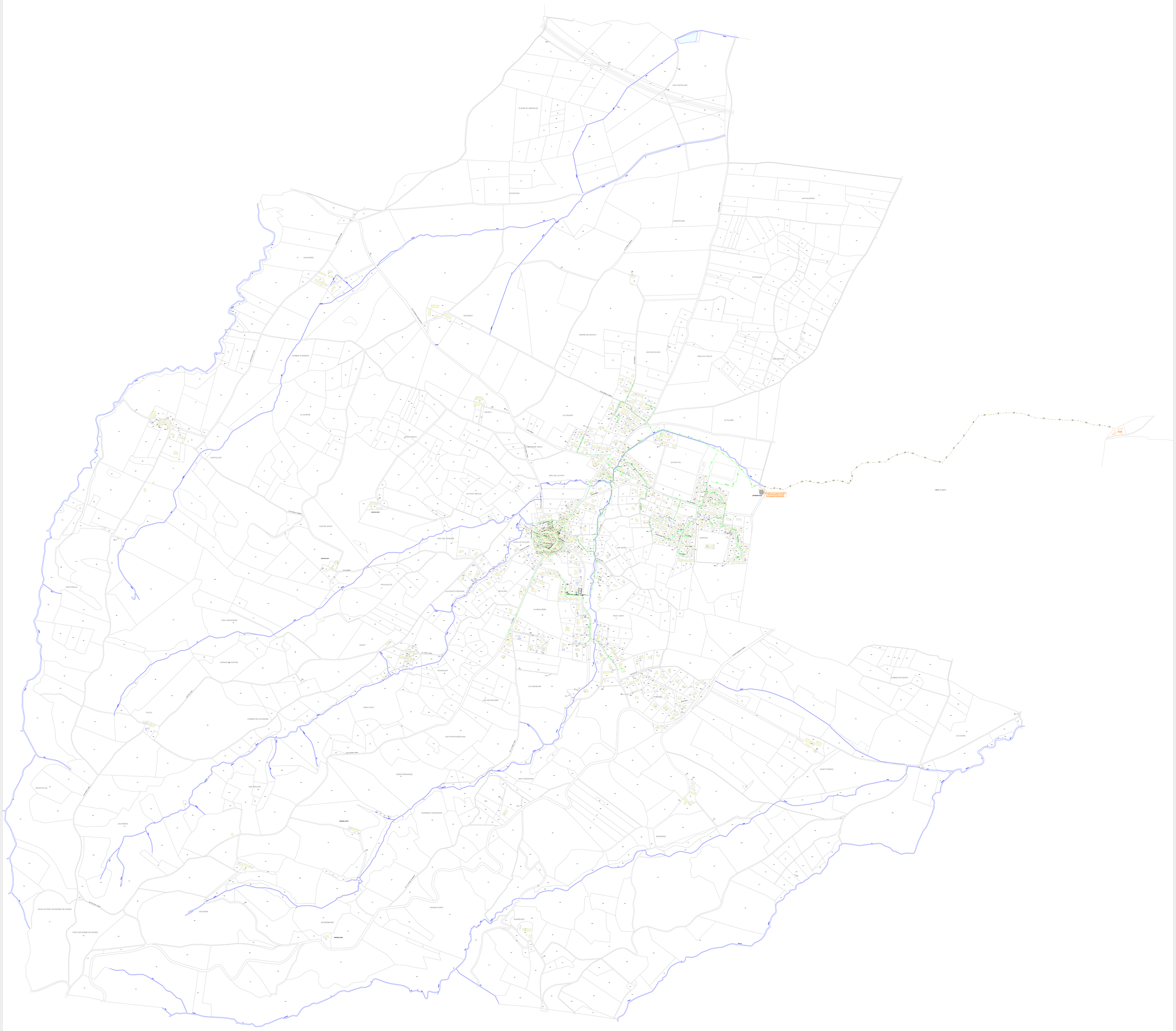
LES CASTELLES
PLAINE DU MARQUIS
COUNTADE
LES GALERES
LARABOUNE
JOUARRES
PEYRALBE
ROUGBAT
BERRE DE SÉVELY
LES BAVILOUS
PECH DU PELAT
LES GRAVES
CHEMIN D'ARZENS
LA GARDIE
SÉVELY
LA VIGARIO
LA PLAINE
PUJOL PRECH
CIMETIERE VIEUX
LE GOUTAL
CARTALOUP
REC DE LA FONT
LA FONT BIELLO
CASTEL BOSC
REC DEL PRAIRIE
SOUS LE VILLAGE
LES AIGUES
LABOUAL
POUCALLOU
LA FOUNT D'ESTEVE
BOULONS
PONTVIELLE
LA MOULIERE
PECH VERT
LES LOMBARDIES
GALET
BORDE DE PASTRE
POUNCHOT
LA VIGNEUSE
COMBE DE ROUBY
AYROLES
PILLOL
CHEMIN DE JOUVENES
PECH HAUT
LES PEYROUSES
LES PEYROUSES-SUD
LA CAUNE
SAINT-PIERRE
PIERE FERRANDE
REC D'ESCARAS
SOUS PILLOL
LES BALLES
RUISSEAU D'ESCARAS
JOUVENES
BARRIERE
SOUS LE PECH DE BARBE DE CRABO
ESCANDE
BONNEMAIRE
GARBS-OUEST
GARBS-EST
PECH DE BARBE DE CRABO